


LEGENDE



Bâti :

-  Bâtiment "Toiture"
-  Muret



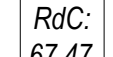
Revêtements :

-  Voirie & stationnement "Enrobé"






Marquage au sol :

-  Ligne blanche continue
-  Place PMR

Nivellement :

-  67.59⁺ Altimétrie projetée
-  << 5.79% >> Pente projetée
-  RdC: 67.47 Niveau RDC

Paysage :

-  Engazonnement
-  Talus
-  Haie
-  Arbre à planter
-  Arbre conservé

Mobilier urbain :

-  Clôture

Divers :

-  Emprise projet "Décalé de 50cm"
-  Axe de ruissellement